

Dôvodová správa k Spolufinancovaniu projektu „INFOTOUR“

V rámci operačného programu cezhraničnej spolupráce Maďarská republika – Slovenská republika 2007 – 2013, opatrenie **1.3.1 Rozvoj spoločného turizmu Rozvoj produktov turizmu, atrakcií, organizácií destinačného manažmentu a súvisiacej infraštruktúry** navrhujeme po dohode s partnermi **TOURINFORM** Miškolc Borsod-Abaúj-Zemplénska župa podať projekt s názvom „**Značenie kultúrnych a turistických cieľov na pozemných komunikáciách po tematických trasách – INFOTOUR**“, ktorého cieľom bude vytvorenie nových informačných zariadení – dopravných informačných značení a priestorových informačných tabúl, označujúcich turistické atraktivity.

K uvedenému projektu prebehli 2 rokovania medzi zástupcami našich odborov a referátov - RCR KSK, ORR KSK, ARR Košice n. o. a TOURINFORM-u Miškolc Borsod-Abaúj-Zemplénska župa, na ktorom bola dohodnutá vzájomná spolupráca pri príprave projektu a zároveň boli identifikované základné oprávnené aktivity projektu. Obe strany prejavili záujem o riešenie problematiky, ktoré projekt načrtol a vyjadrili súhlasné stanovisko o účasti v projekte.

Košický samosprávny kraj bude vystupovať ako **lead partner** projektu. TOURINFORM bude vystupovať ako cezhraničný partner. Projekt a jeho preklad zabezpečí Agentúra pre podporu regionálneho rozvoja Košice, n. o.

Cieľ projektu: Prehľadné, jednoduchšie a efektívnejšie získavania informácií o dostupnosti k turistickým atraktivitám na tematických trasách prostredníctvom „hnedých tabúl“. Podpora udržateľného rozvoja cestovného ruchu v Košickom kraji, formou zvýšenia atraktivity a image kraja a skvalitnenia služieb v oblasti cestovného ruchu.

Predpokladaná dĺžka realizácie projektu - 2 roky

Predpokladané náklady na projekt: **max 380 000,- EUR** pre všetkých partnerov. Z toho **rozpočet projektu pre Košický samosprávny kraj je vo výške do 250 000,- EUR**, z čoho **spolufinancovanie je vo výške 5%, čo predstavuje 12 500,- EUR** (počas realizácie projektu, t. j. roky 2010 - 6 250 EUR a v roku 2011 - 6 250 EUR).

Detailnejšie informácie k cieľom a aktivitám projektu :

Projekt nadväzuje na zverejnené podmienky označovania významných turistických a kultúrnych cieľov v technických podmienkach Slovenskej správy ciest zverejnené 17.3.2008, ktoré podrobne rozpracovali zákon o dopravnom značení na podmienky cestovného ruchu. Vzhľadom k tomu, že označovanie cieľov na cestných komunikáciách patrí k systémovému riešeniu dobrej praxe v cestovnom ruchu k usmerneniu toku návštevníkov a aj k zdôrazneniu regionálnych hodnôt, majú „hnedé tabule“ mimoriadny význam v infraštruktúre cestovného ruchu regiónu. Mimoriadny význam má značenie cieľov aj pri ovplyvňovaní pozitívneho povedomia miestneho obyvateľstva k ich miestnym alebo regionálnym hodnotám a priamo prispieva k posilňovaniu lokál a regionál patriotizmu.

Realizáciou zvislého dopravného značenia pre kultúrne a turistické ciele a priestorového informačného systému sa predpokladá zvýšenie návštevnosti kraja. Je to strategický proces, ktorý sa nedá zabezpečiť v relatívne krátkom časovom období, ale z hľadiska ekonomického prínosu má veľký význam.

Budovanie orientačného a informačného systému je dané v úlohách Stratégie rozvoja CR Slovenskej republiky do roku 2013, v Koncepcii rozvoja CR v Košickom samosprávnom kraji na roky 2005 – 2009.

Na základe zistení RCR KSK sú na území KSK v súčasnosti kultúrne a turistické ciele označované len v minimálnom množstve. Takmer jediným príkladom sú turistické ciele nachádzajúce sa na Gotickej ceste. V súlade s pokračovaním aktivít v rámci programu Terra Incognita, Referát cestovného ruchu KSK navrhuje označenie vytipovaných turistických cieľov na jednotlivých tematických cestách, konkrétne na Vínnej, Gotickej a Železnej ceste dopravnými značkami D68, D69 a priestorovými informačnými tabuľami.


Výroba dopravného značenia – konkrétne ide o doplnkové dopravné značenie – značky D 68 a D 69 a, b, c – používané na označovanie turistických, kultúrnych a miestnych cieľov v cestovnom ruchu v zmysle zákona. Dopravné značky – tzv. „hnedé tabule“ musia byť navrhnuté podľa schválených technických podmienok v roku 2008 – zverejnených na stránke Slovenskej správy ciest dňa 17.3.2008- stránka – www.ssc.sk (postup na stránke – technické podmienky - schválené v roku 2008 – TP-01/2008 označovanie kultúrnych a turistických cieľov na pozemných komunikáciách.

Postup realizácie značenia:

Úlohou spracovateľa projektu bude návrh dopravného značenia, vyrobenie piktogramov, grafické spracovanie návrhov tabúl na cestách I., II a III. triedy. Ďalej bude nutné zabezpečiť samotnú výrobu značiek, dodávku montážneho materiálu (stĺpiky, objímky, úchytky), osadenie tabúl na mieste. Pred osadením vybavenie potrebných povolení v zmysle TP- 01/2008 – (vyznačené povoľovacie orgány na jednotlivé typy ciest a formy spracovania tabule D68.). Pri identifikovaní významných turistických cieľov počítame s partnerstvom fungujúcich združení, ktoré na daných kultúrnych cestách boli vytvorené (Krašturist, Tokajská vína cesta, Bodrogtour, Stredoeurópska železná cesta, Gotická cesta, Regionálneho združenia Zemplín a i.)



Celkový objem zákazky je dodávka **130 dopravných značiek D68** a **300 značiek D9a,b,c**, čo predpokladá značenie vytipovaných cieľov. Zvlášť projekt počíta s osadením **65 priestorových informačných tabúl**, ktoré budú umiestnené pri identifikovaných turistických cieľoch.

Dopravná značka D68 (vzor)



Obrázok č. 1: Grafický vzhľad dopravnej značky D68 (DS11) s dvomi cieľmi

Dopravná značka D69 (vzor)

 Hrad →	 Devín 12 ↑	← Radnica
D69a (DS26)	D69b (DS27)	D69c (DS28)

Priestorová informačná tabuľa (vzor)

Obsah priestorovej informačnej tabule:

- mapa tematickej trasy so stručným popisom ďalších turistických cieľov ležiacich na trase,
- odporúčania na ďalšie atraktivity v blízkom okolí,
- odporúčania na supraštruktúru CR (ubytovacie a stravovacie kapacity) v blízkom okolí,
- najbližšie Turistické informačné centrum.



Tento pilotný projekt realizácie značenia turistických cieľov na tematických trasách má za cieľ odštartovať väčší záujem samospráv pokračovať v podobných aktivitách samostatne, už iba za metodologickej podpory úradu Košického samosprávneho kraja.